




СХЕМА РАСПОЛОЖЕНИЯ ГРАНИЦ ПУБЛИЧНОГО СЕРВИТУТА
объекта электросетевого хозяйства ПС 35 кВ "Платоновка"



Масштаб 1: 500

Условные обозначения:

-  - границы публичного сервитута
-  - границы земельных участков, сведения о которых содержатся в ЕГРН
-  **2** - обозначение характерной точки границы публичного сервитута
- :19** - надписи кадастрового номера земельного участка